

水平 1:200
 垂直 1:200 標高=710.00

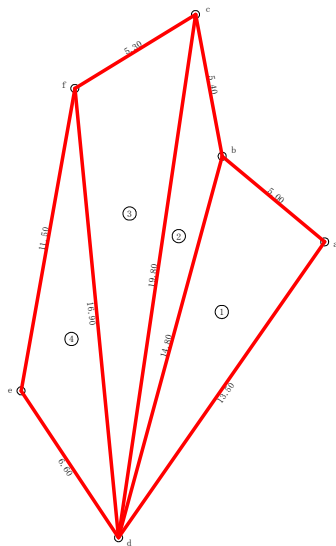
測点	No	0	1	2	3	4	5	6	7
水平距離	m	0.00	2.60	7.00	13.30	11.90	12.30	6.50	21.30
追加水平距離	m	0.00	2.60	6.60	20.70	34.60	46.90	53.40	74.70
垂直距離	m	0.00	1.98	4.74	8.00	11.90	14.65	17.20	21.30
追加垂直距離	m	0.00	1.98	4.74	10.00	20.70	35.35	52.55	73.85
溪床勾配	%								
工造物高	m	3.00							
床堀深	m	2.00							
計画高	m	3.00							

工事名	R1 豊林 平治山 神山町江田 山腹工事		
路線名等	江田地区		
工事箇所	名西郡神山町江田		
図面名	山腹縦断図		
縮尺	1/200	図面番号	2
会社名			
事業者名	徳島県東部農林水産局 (徳島)		

吹付工（モルタル）展開図

SC=1/100

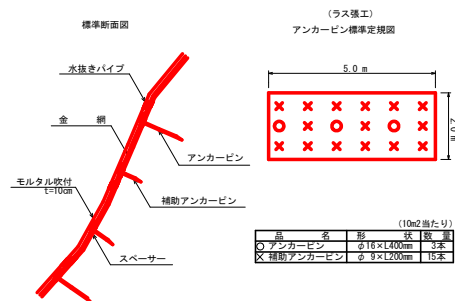
(※吹付厚=10cm)



吹付工（モルタル）面積計算表

番号	A辺長(m)	B辺長(m)	C辺長(m)	へロン面積(m ²)
1	13.50	14.80	5.00	33.62
2	14.80	19.80	5.40	17.43
3	19.80	16.90	5.30	49.28
4	16.90	6.60	11.50	36.20
合計				117.53

モルタル吹付工 標準施工図

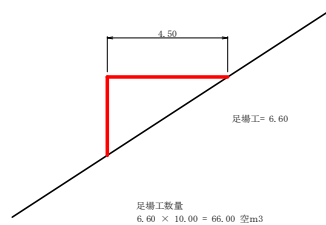


(10㎡当たり)

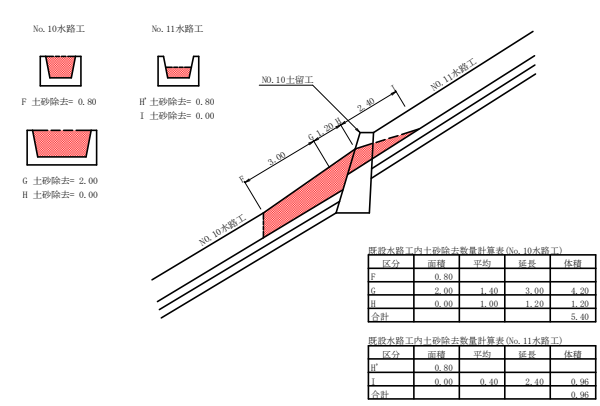
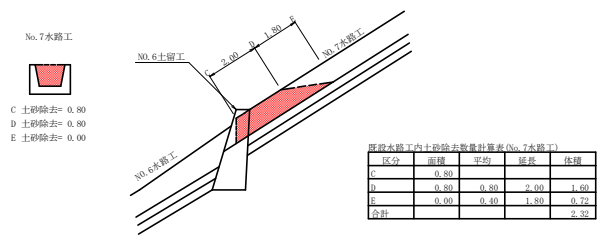
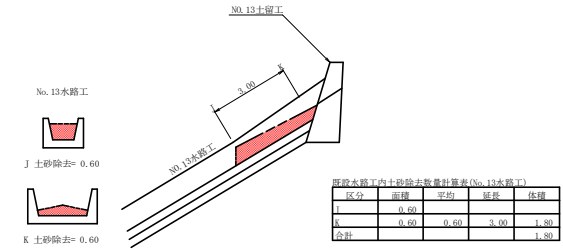
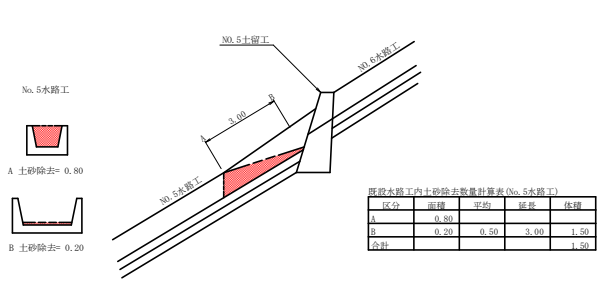
品名	形	数	量
アンカーピン	φ16×L400mm	15本	
補助アンカーピン	φ9×L200mm	15本	

(仮設) 作業用足場 標準断面図

延長(L) = 10.0m



工事名	R1 豊林 平防治山 神山町江田 山腹工事		
路線名等	江田地区		
工事箇所	名西郡神山町江田		
図面名	展開図・定規図		
縮尺	1/100	図面番号	4
会社名			
事業者名	徳島県東部農林水産局 (徳島)		



工事名	R1 豊林 平防治山 神山町江田 山腹工事		
路線名等	江田地区		
工事箇所	名西郡神山町江田		
図面名	既設水路内土工数量図		
縮尺	1/100	図面番号	5
会社名			
事業者名	徳島県東部農林水産局 (徳島)		